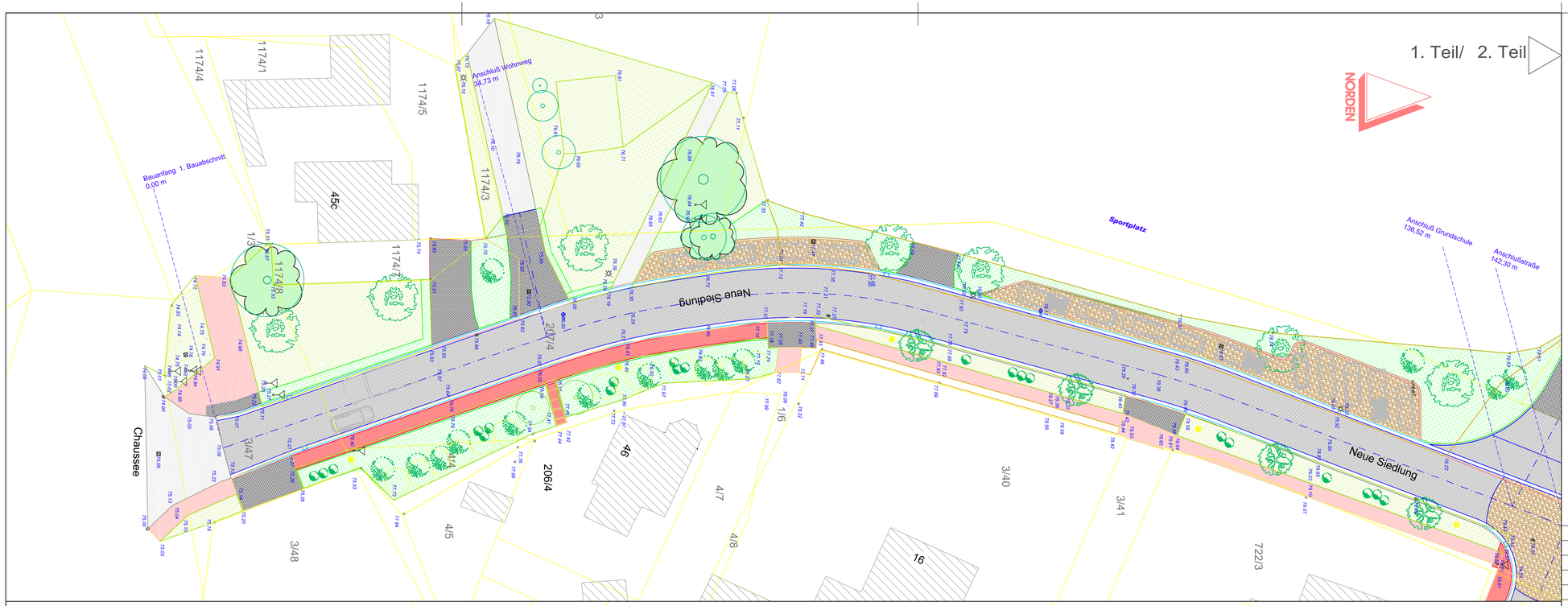

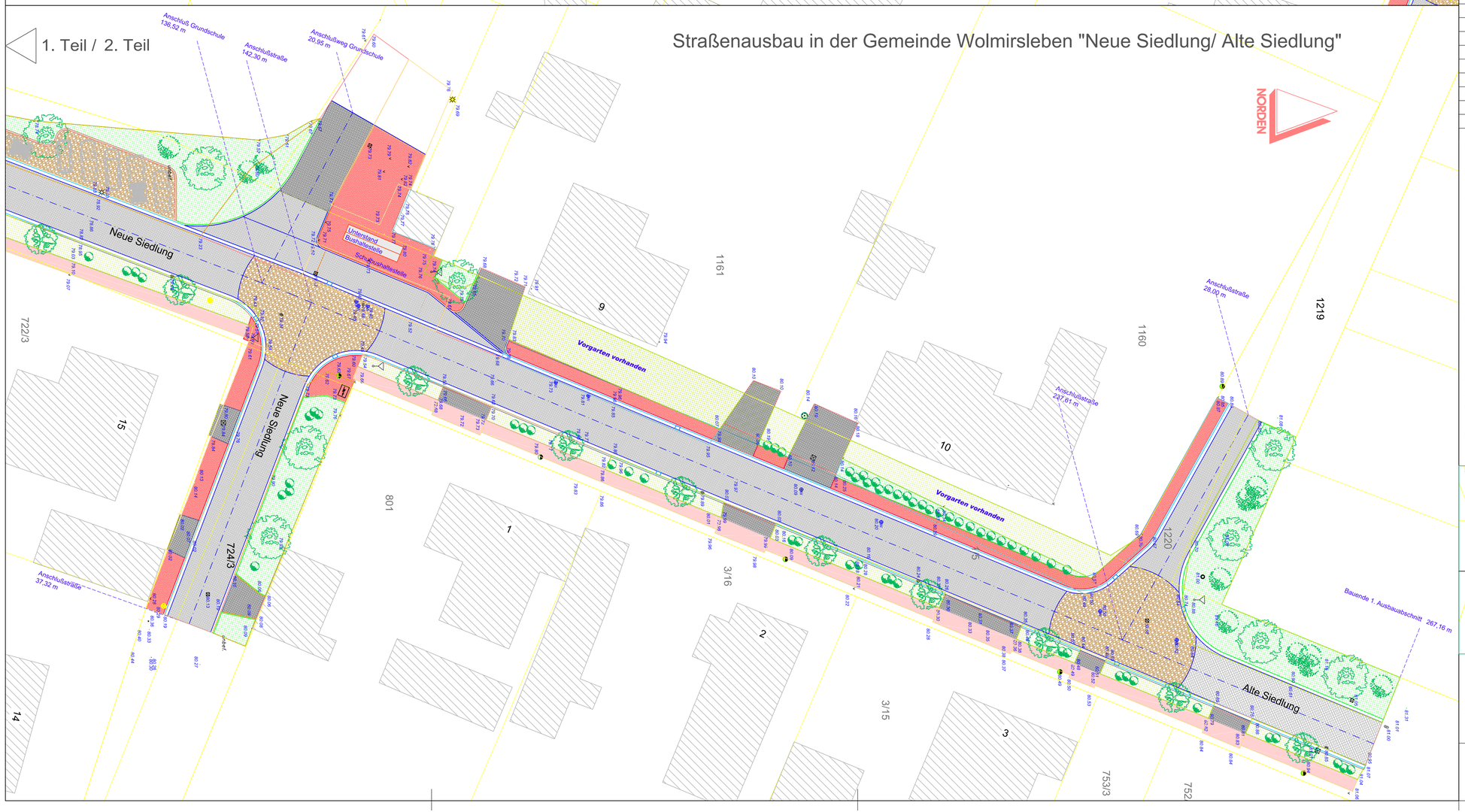

Legende:

- Betonpflasterfläche neuer Gehweg
- Betonpflaster neue Fahrbahn, zweifarbig grau und anthrazit gemischt, ohne Muster verlegt
- Großpflaster 15/17 (Grauwacke)
- vorhandenes Betonpflaster im Gehwegbereich
- vorhandene befestigte Anschlussflächen (Asphalt, Betonpflaster)
- Gosse Naturstein 2-reihig
- Betonhochbord
- Betonhochbord für Bushaltestellen (Busbord)
- Betonrundbord (Ansicht 3 cm)
- Betontiefbord
- Grünfläche (Wiese/ Bodendecker/ Stäucher)
- Nadelbäume vorhanden Laubbäume und Sträucher vorhanden
- Laubbäume (z.B.Linden "Tilia Cordata") neu
- Stäucher neu
- Bäume Sträucher entfernen
- vorhandene Befestigungen
- 79.495 vorhandene Geländehöhen
- 79.45 neue Befestigungshöhen

ÄNDERUNGEN / ERGÄNZUNGEN

INDEX	DATUM	BESCHREIBUNG

CAD DWG DATEI: Lageplan Befestigungsflächen Vorplanung 01.dwg
GEZEICHNET: P. Schöler 01-2013

PROJEKT NR: 0012013

PROJEKT: Straßenausbau Neue und Alte Siedlung

BESCHREIBUNG: Straßenausbau in der Gemeinde Wolmirsleben im Rahmen der Dorferneuerung

BAUHERR: Gemeinde Wolmirsleben über Verbandsgemeinde Egelner Mulde
Strasse, Nr.: Markt 18
PLZ / Ort: 39435 Egeln

Planung: Schöler Bauplanung
Strasse, Nr.: Lange Straße 11
PLZ / Ort: 39435 Wolmirsleben
Telefon: 039268 92133
E-Mail: info@schoeler-bauplanung.de

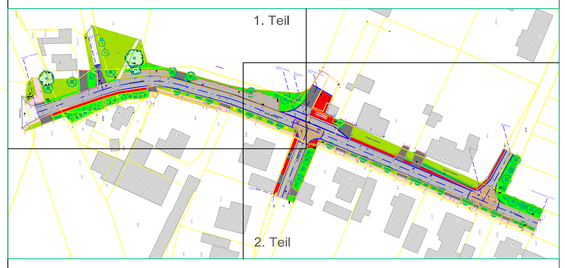

Lageplan mit Befestigungsflächenplanung Vorplanung 01/ 1. Bauabschnitt

M 1 : 250

BLATT 01